

Gastlichkeit, Essen & Trinken

Kontakt, Infos & Anfahrt

Neustift

Familiengasthof Weiß, Pühret 5, 4143 Neustift i.M. +43(0)7284 8104
Gasthof Pension Luger, Kramesau 4, 4085 Wesenufer +43(0)7285 507
Gasthaus Wundsam, Passauer Straße 1, 4143 Neustift +43(0)7284 8101
Cafe-Restaurant Jugendherberge „Rannahof“, Herberggasse 5,
4143 Neustift i.M. +43(0)7284 8196
Landgasthof Schürz, Forstedt 2, 4143 Neustift i.M. +43(0)7284 8298
Jausenst. Trautendorfer, Kramesau 5, 4085 Wesenufer +43(0)7285 591
Gasthaus Dorfner, Kirchenplatz 2, 4143 Neustift i.M. +43(0)7284 8109

Pfarrkirchen

Gasthof Scherrer, 4141 Pfarrkirchen 16 +43(0)7285 409
Gasthaus Höglinger, 4141 Pfarrkirchen 22 +43(0)7285 413
Panoramacafe-Konditorei Bauer, 4141 Pfarrkirchen 40 +43(0)7285 428
Gasthof Pröll, Karlsbach 12, 4144 Oberkappel +43(0)7284 255
Gasthaus Mayrhofer, Altenhof 16, 4142 Hofkirchen +43(0)7285 265
Golfclub - Restaurant, 4141 Pfarrkirchen 12 +43(0)7285 6470
oder Mobil +43(0)676 7704563

Oberkappel

Gasthof Süß, Marktplatz 7, 4144 Oberkappel +43(0)7284 215
Cafe Stögmüller, Marktstraße 12, 4141 Oberkappel +43(0)7284 221

Untenstehende Gastronomiebetriebe freuen sich auf Ihren Besuch

Gasthof Weiß Pühret 5, 4143 Neustift Tel. 07284/8104 www.familiengasthof-weiss.at Wohlfühlen, Genießen Entspannen	Wirt' z' Karlsbach Gasthof Pröll 4144 Karlsbach 12 Tel. 07284/255 in d. Nähe v. Fitness- und Kneippweg Reichhaltige Jausenkarte Juni bis September Mittwochs Grillabend Gästezimmer Donnerstag Ruhetag	Gasthaus zur Post Reinhard Mayrhofer 4142 Altenhof 16 Tel. 07285/265 Traditionelle Österr. Küche Thailändische Spezialitäten
Gasthof Süß A-4144 Oberkappel Marktplatz 7 Tel.: +43(0)7284-215 neue, moderne Zimmer mit Balkon	Gasthaus Wundsam Passauer Straße 1, A-4143 Neustift Tel.: +43 (0) 72 84 / 81 01 e-mail: speisen@gasthaus-wundsam.at www.gasthaus-wundsam.at	

Angeln im Rannastausee!

Herrliches Fischwasser mit 1 km Fliegenstrecke. Große Artenvielfalt: Bach- und Regenbogenforellen, Zander, Barsche, Karpfen, Schleie u.v.m.
Ausgabestellen: Weitgasser Linz, GH Wundsam, Bäckerei/Tankstelle Wöb, GH Weiß, GH Schürz alle Neustift, GH Mayrhofer Altenhof, Sport Haderer St.Martin, Konditorei Bauer Pfarrkirchen, Cafe Stögmüller Oberkappel, Gasthof Süß Oberkappel (eigener Bewirtschafter).

ENERGIE AG Fischereiwirtschaft; Klemens Kirchmair
Oberösterreich
Tel. 0732/9000-3822; klemens.kirchmair@energieag.at

Tourismusverband Neustift i.M.

Passauer Straße 14, 4143 Neustift i.M.
T: +43(0)7284 8155, F: +43(0)7284 8155 -14
I: www.neustift-muehlviertel.at
oder www.penzi.at
E: info@penzi.at



Tourismusverband Pfarrkirchen i.M.

4141 Pfarrkirchen i.M.
T: 43(0)7285 415, F: +43(0)7285 415-4
I: www.oberoesterreich.at/pfarrkirchen
oder www.pfarrkirchen.at
E: pfarrkirchen@oberoesterreich.at



Tourismusverband Oberkappel

Marktstraße 4, 4144 Oberkappel
T: +43(0)7284 202 -14, F: +437284 202 -20
I: www.oberoesterreich.at/oberkappel
oder www.oberkappel.at
E: oberkappel@oberoesterreich.at



So finden Sie zu uns:

Linz ca. 50 km

Autobahnausfahrt Linz -
Mühlviertel in Richtung
Rohrbach, nach Altenfelden
Abzweigung Lembach -
Hofkirchen - Altenhof -
Rannastausee.

Passau (D) ca. 40 km

Autobahnausfahrt
NORD in Richtung
Wegscheid - Oberkappel-
Neustift - Rannastausee.



Der Jakobsweg führt über
diverse Wanderwege der
Gemeinden Pfarrkirchen und
Neustift und führt dann weiter
Richtung Deutschland.



Die Gemeinden Neustift
und Pfarrkirchen sind
direkt an den Donaustieg
angeschlossen.

Foto: www.lindorfer.at

Angeln im Rannastausee!

Herrliches Fischwasser mit 1 km Fliegenstrecke. Große Artenvielfalt: Bach- und Regenbogenforellen, Zander, Barsche, Karpfen, Schleie u.v.m.
Ausgabestellen: Weitgasser Linz, GH Wundsam, Bäckerei/Tankstelle Wöb, GH Weiß, GH Schürz alle Neustift, GH Mayrhofer Altenhof, Sport Haderer St.Martin, Konditorei Bauer Pfarrkirchen, Cafe Stögmüller Oberkappel, Gasthof Süß Oberkappel (eigener Bewirtschafter).

ENERGIE AG Fischereiwirtschaft; Klemens Kirchmair
Oberösterreich
Tel. 0732/9000-3822; klemens.kirchmair@energieag.at




Foto: www.lindorfer.at

RANNATAL

Natur-Fitness-Gesundheit

Das Rannatal

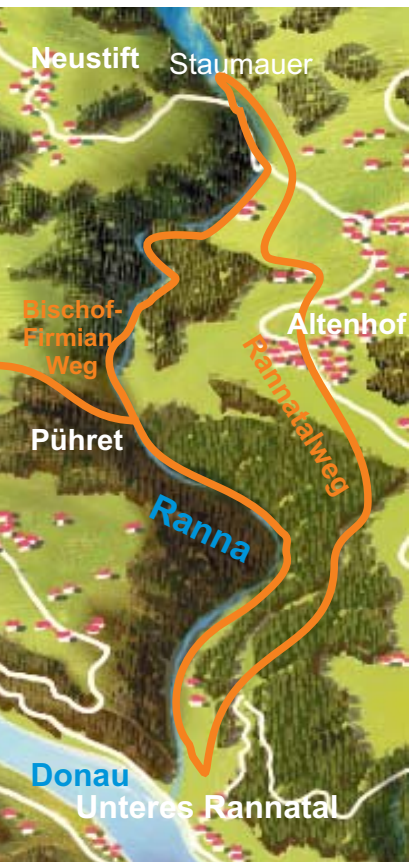
Kneippweg & Fitnessweg

— Kneippweg (ca. 2,0 km)
— Fitnessweg (ca. 4,5 km)

Wanderwege:

Ein Stück Urnatur begegnet Ihnen im Rannatal. Beginnend bei der Holznägelfabrik an der Donau bis zur Rannatalsperre (Staumauer) reichend erstreckt sich auf 5 km Länge ein unbeschreibliches Naturschauspiel. Die Rannaschlucht ist mit vielen Felsblöcken bedeckt, auf denen die Flechten und Moose mit ihren seltenen Formen und Vielfältigkeiten etwas Einzigartiges darstellen.

Rannatalweg: Von Altenhof über den Weinweg führt Sie der Rannatalweg zur Ruine Falkenstein und weiter zur Holznägelfabrik. In der Rannaschlucht angekommen geht es flussaufwärts bis zur Rannatalsperre und weiter entlang der Rohrleitung bis zum Schloss Altenhof. (11 km, gutes Schuhwerk empfehlenswert)



Bischof-Firmian-Weg:

Der Weg zweigt inmitten der Rannaschlucht nach Pühret, zum Donaublick Penzenstein ab. Weiter nach Neustift und zum Konzinger Steg beim Rannastausee. Einmündung zum Fitnessweg und Kneippweg. Sehr abwechslungsreicher Wanderweg mit herrlichen Ausblicken. 14 km.



Kneippweg: Von den Wasserläufen der Ranna können Sie sich auf erfrischende Art mit kleinen Gesundheitsportionen an 6 Kneippstationen auf 2 Kilometer Weglänge versorgen lassen, wenn Sie sich die Kneipp'schen Anregungen an den Stationen des Kneippweges zu Herzen nehmen.



Waldwunderweg: Entlang des Kneippweges verläuft auch der Wald-Wunder-Weg. Die Schilder am Wegrand informieren über Waldtiere, Wasser- und Bodentiere sowie über Früchte und Samen. Entdecken Sie die schönen Seiten des Waldes!



Fitnessweg: 10 Stationen auf 4,5 km Naturweg rund um den Rannastausee stehen für die körperliche Fitness zur Verfügung. Die Übungen sind auf insgesamt 26 Tafeln einfach beschrieben und auch zeichnerisch dargestellt. Herz-Kreislauftraining, Kräftigung, Gleichgewichtsschulung, Stretching, Brain-Gym, bis zur Erlebniswelt Fuß auf der zehnten Station ist für Jung und Alt viel Training dabei um sich fit und gesund zu halten.

Wanderkarten sind bei den Tourismusverbänden erhältlich.

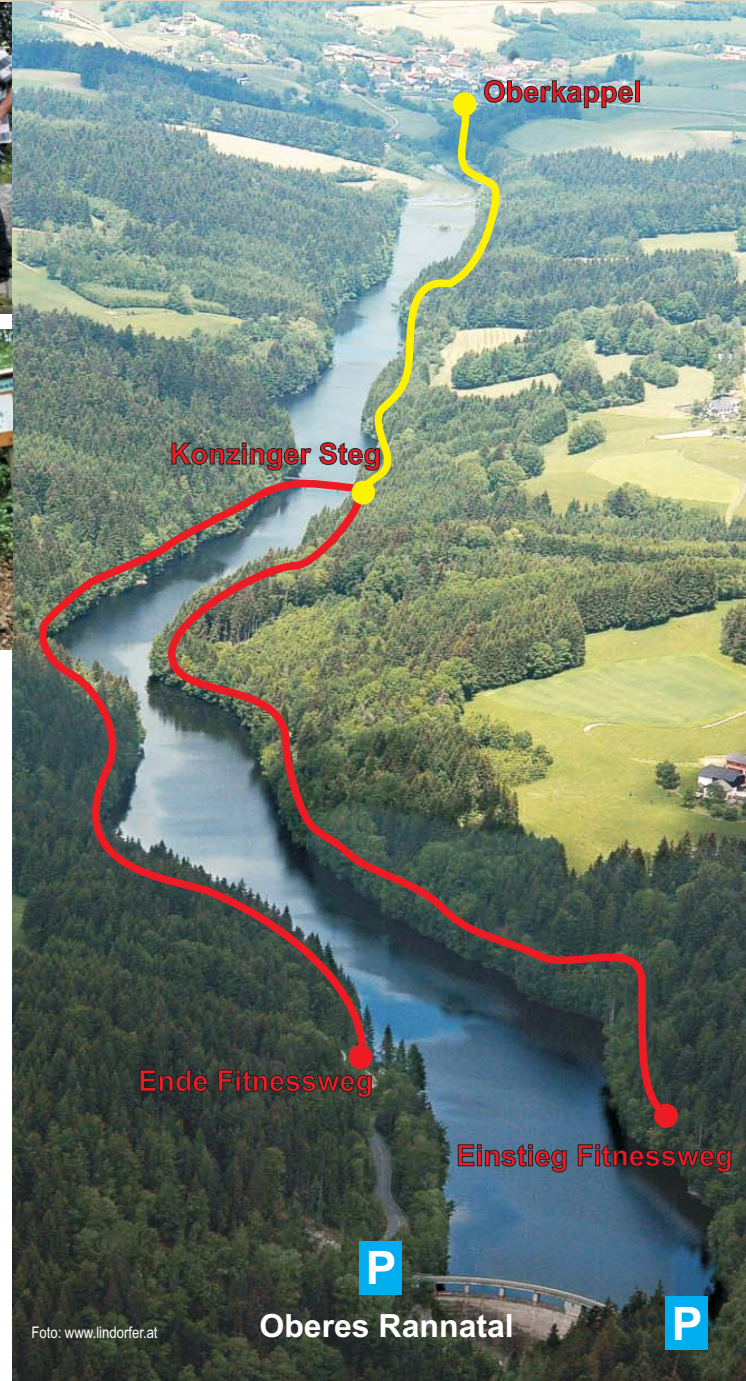


Foto: www.lindorfer.at

Oberes Rannatal

